

Kanton St. Gallen



Gemeinde Balgach

Offenlegung Wolfsbach

Balgach

Abschnitt GN10 0.000 km - 0.750 km

Brücke Sântistrasse Detailplan 1:100

Genehmigungsvermerke

Vom Gemeinderat Balgach erlassen am

öffentlich aufgelegt vom

Gemeindepräsidentin

bis

Ratsschreiberin

Silvia Troxler

Susana Jevremovic

Vom Amt für Wasser und Energie des Kantons St.Gallen genehmigt am

Ausfertigung für

Projekt Nr.
02.073

Plan Nr.
110-1

Beilage Nr.
14

Studie	Projektverfasser gruner Gruner AG Taastrasse 1, CH-9113 Degersheim T: +41 71 372 50 10, F: +41 71 372 50 19 Web: www.gruner.ch
Vorprojekt	
Auflageprojekt	
Ausführungsprojekt	
Abschlussakten	

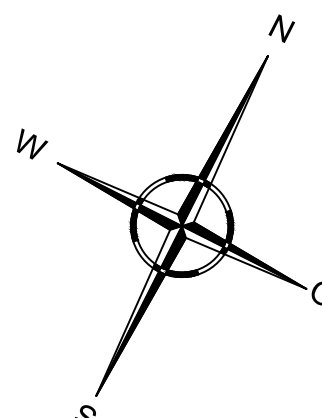
Entw.	Gez.	Gepr.	Datum
sta	oyal	Bg	31.10.2024
Format 30 x 84		0.25 m2	

Situation 1 : 100

2414

B2
S = 402.63 mÜM
T = ca. 3.30 m

MW 900/900.FZ
30.62 5.9‰



358

2.93

A

4.20

4.20

4.20

2.89

Sântistrasse

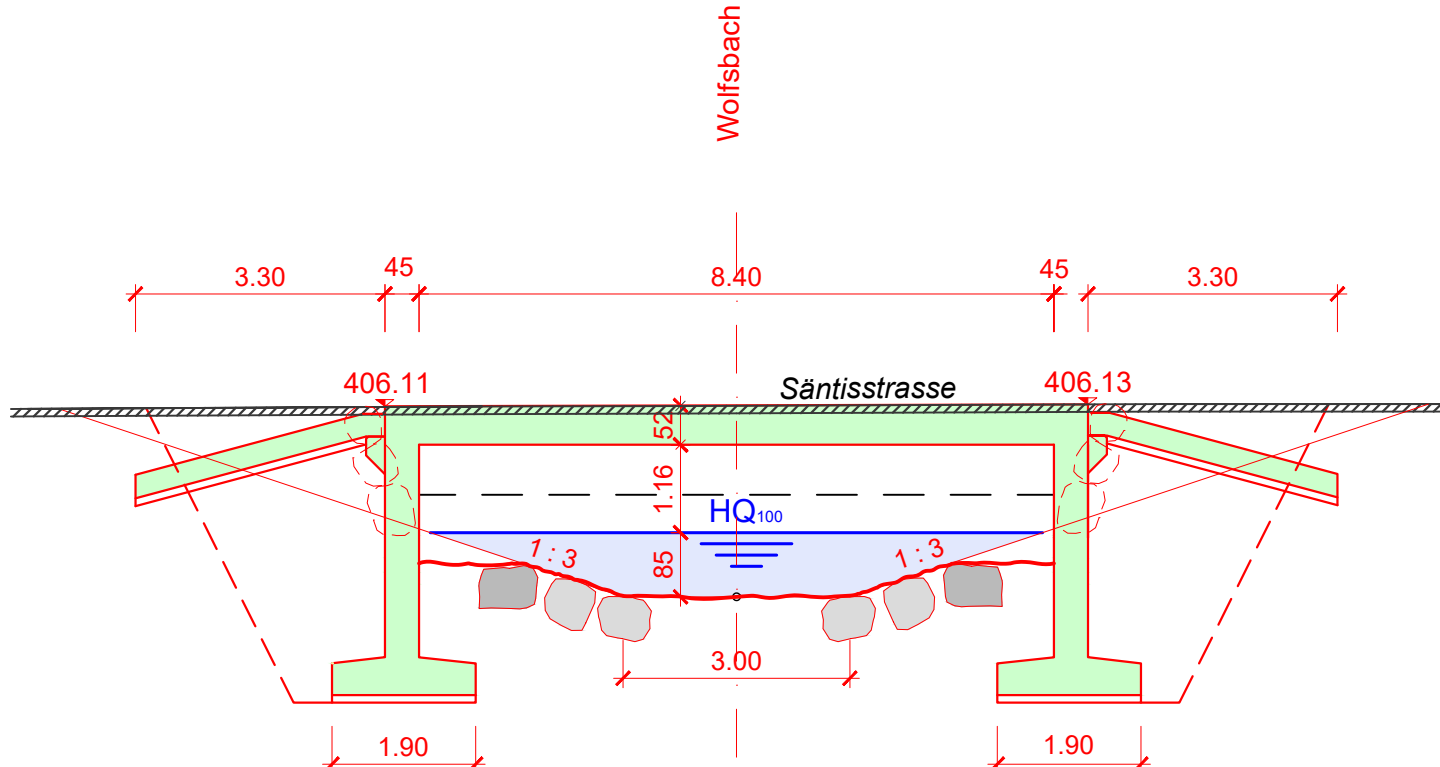
KSR 60

Dorfaach

209070

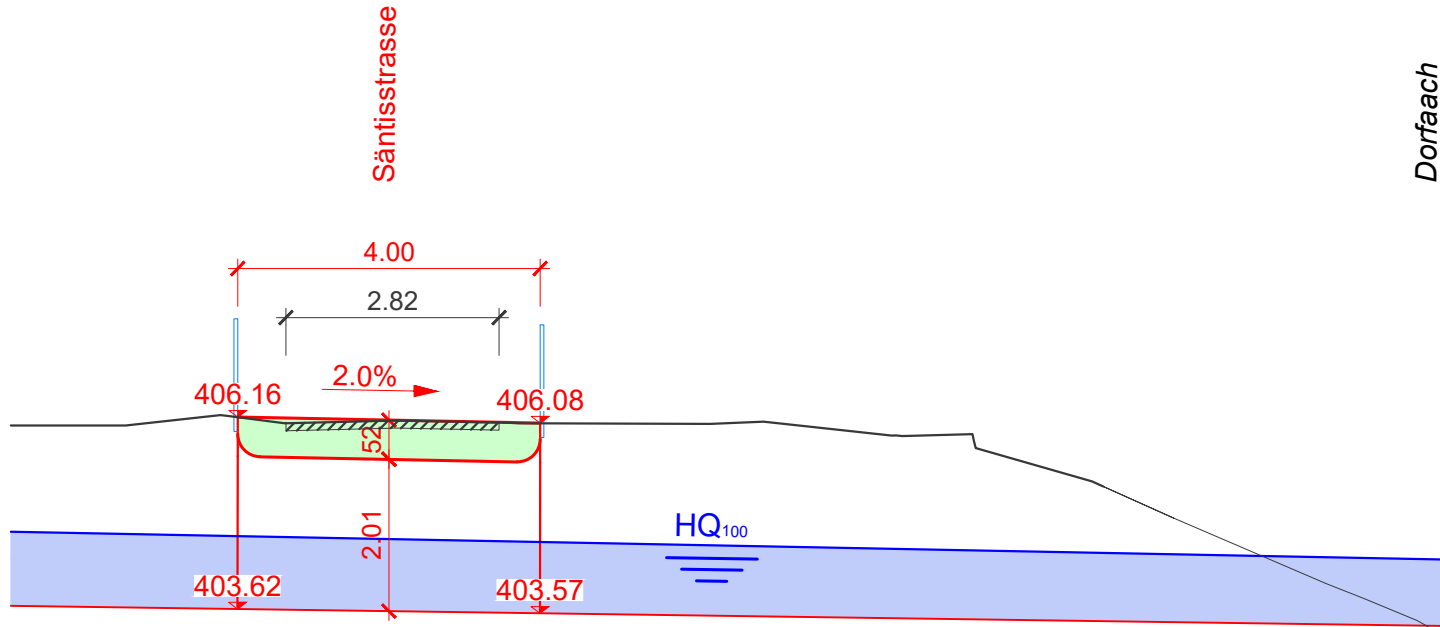
PLAN NR.		D1609 - 2.161		Version		a	b	c
CAD-Pfad		J:\CAD\1609\32_Bau\projekt\321\plan\2_161_DP_Sântistrasse.dwg		Datum	31.10.2024			
Format:		Massstab:		Gezeichnet	oyal			
30 / 84		1 : 100		Geprüft	sta			
				Freigabe	Bg			

Längsschnitt A - A 1 : 100



H = 400 m.ü.M

Querschnitt B - B 1 : 100



H = 401 m.ü.M